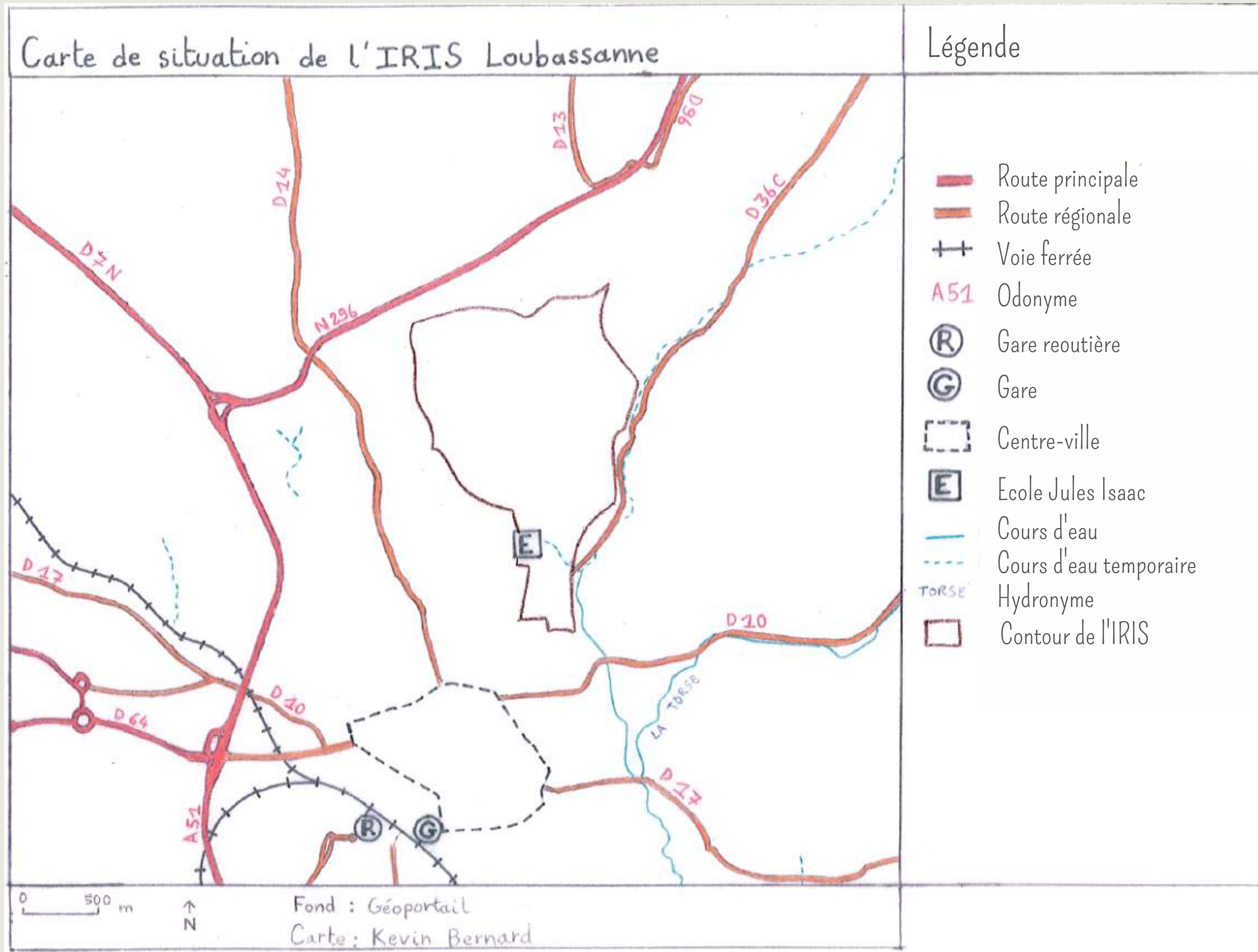




# **SOUTENANCE PROJET URBAIN**

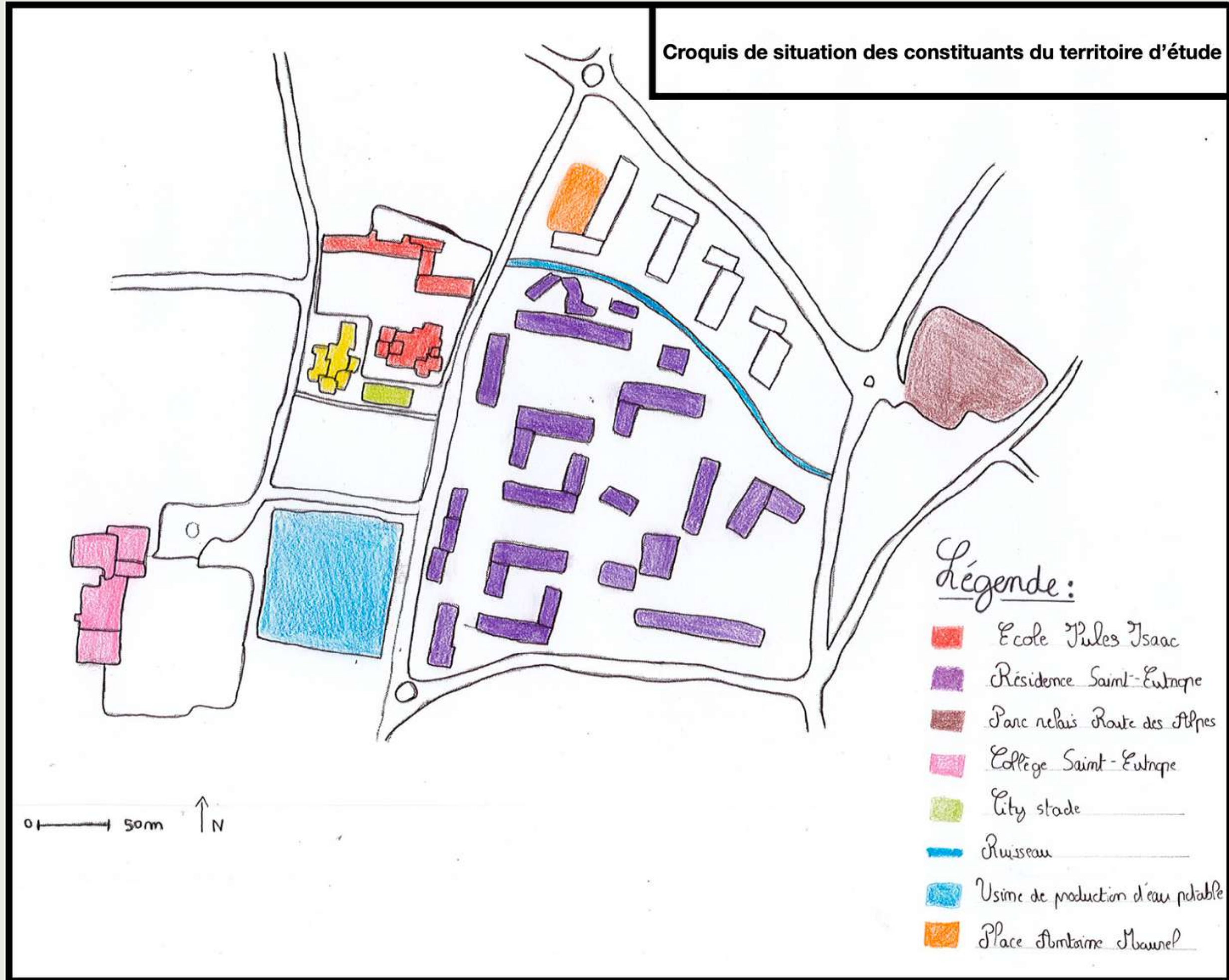
## **ÉCOLE JULES ISAAC**

# Introduction / Présentation du territoire d'étude





# Introduction / Présentation du territoire d'étude





# Introduction / Présentation du territoire d'étude

Plan masse des 3 zones d'aménagements





# **PLAN :**

## **I. Une continuité au service des enfants et parents**

- a) Un sentier vert qui favorise la place du piéton
- b) Le stadium, un espace adapté au plus grand nombre
- c) Une avenue adaptée aux mobilités douces

## **II. Un parvis unifié au cœur du quartier**

- a) Un parvis fracturé
- b) Un parvis apaisé

## **Conclusion**

# **I. Une continuité au service des enfants et parents**

## **a) Un sentier vert qui favorise la place du piéton**



# I. a) Un sentier vert qui favorise la place du piéton

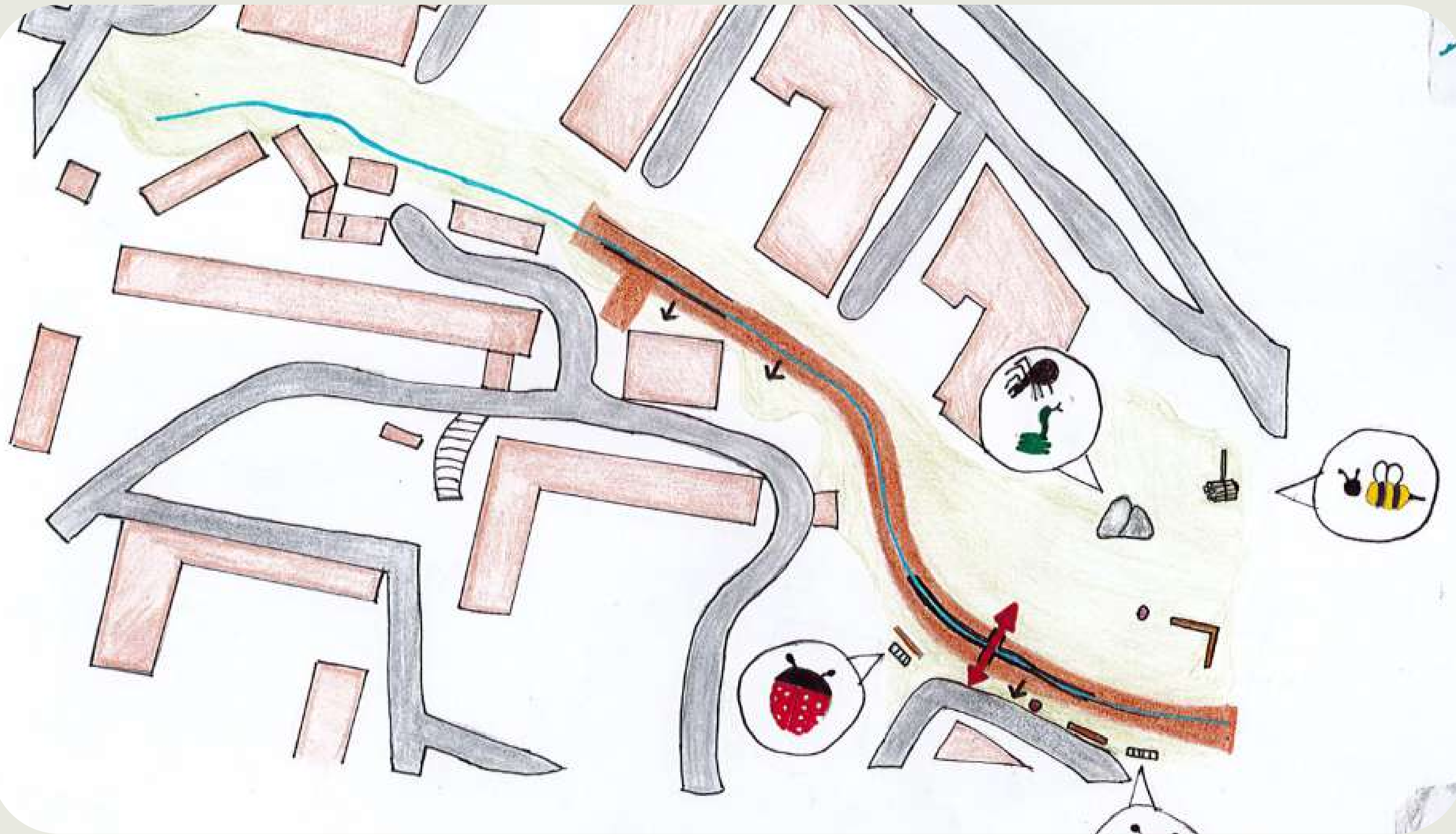
Plan masse des 3 zones d'aménagements





# I. a) Un sentier vert qui favorise la place du piéton

Schéma d'intention générale de projet du ruisseau



**Légende :**

-  Espace en friche
-  Maison à insectes ciblée
-  Élargissement de la zone piétonne
-  Poubelle
-  Banc
-  Sentier Piéton
-  Voirie
-  Résidence Saint-Eutrope
-  Barrières



# I. a) Un sentier vert qui favorise la place du piéton

Schéma de diagnostic du ruisseau



**Légende :**

Éléments de diagnostic :

- XXXX** Pollution
- Passage étroit
- - -** Rupture du ruisseau
- Rupture du ruisseau
- Friche à l'abandon
- ⤵** Pente, Chemin glissant

Espace urbains :

- Routes
- Bâti

Autres éléments :

- Ruisseau
- Chemin aménagé
- Espace naturel

# I. a) Un sentier vert qui favorise la place du piéton



Persepective du ruisseau existant



Perspective du ruisseau aménagé



# I. a) Un sentier vert qui favorise la place du piéton



Persepective du ruisseau existant

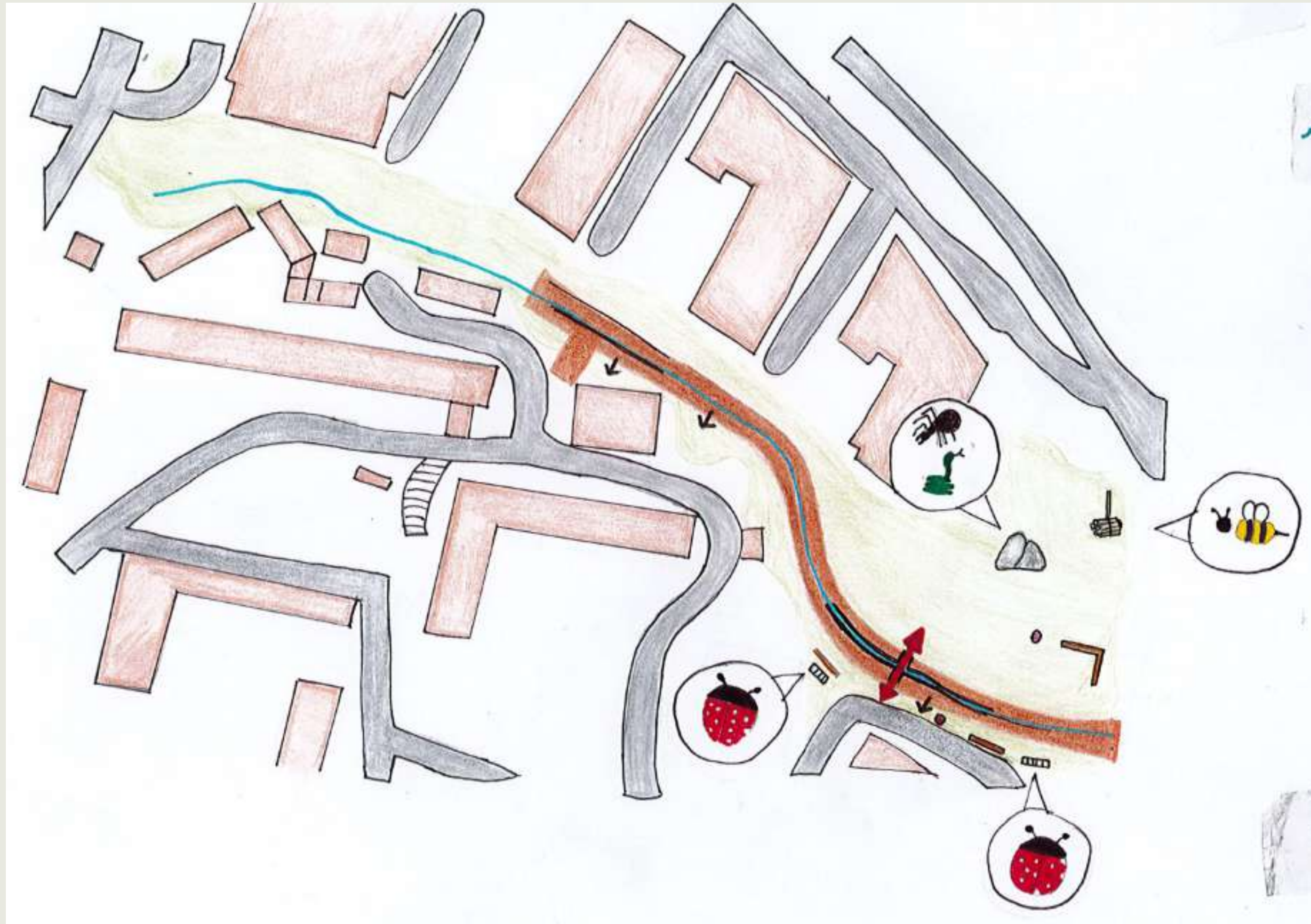


Perspective du ruisseau aménagé



# I. a) Un sentier vert qui favorise la place du piéton

Schéma d'intention générale d'aménagement du ruisseau





# **I. Une continuité au service des enfants et parents**

## **b) Le stadium, un espace adapté au plus grand nombre**



# I. b) Le stadium, un espace adapté au plus grand nombre


Plan masse des 3 zones d'aménagements





## I. b) Le stadium, un espace adapté au plus grand nombre

Plan masse du stadium avec aménagement





## I. b) Le stadium, un espace adapté au plus grand nombre




*Photos du stadium*






## I. b) Le stadium, un espace adapté au plus grand nombre



Perspective du stade avant aménagement



Perspective du stade après aménagement



# **I. Une continuité au service des enfants et parents**

## **c) Une avenue adaptée aux mobilités douces**




# I. c) Une avenue adaptée aux mobilités douces

Plan masse des 3 zones d'aménagements



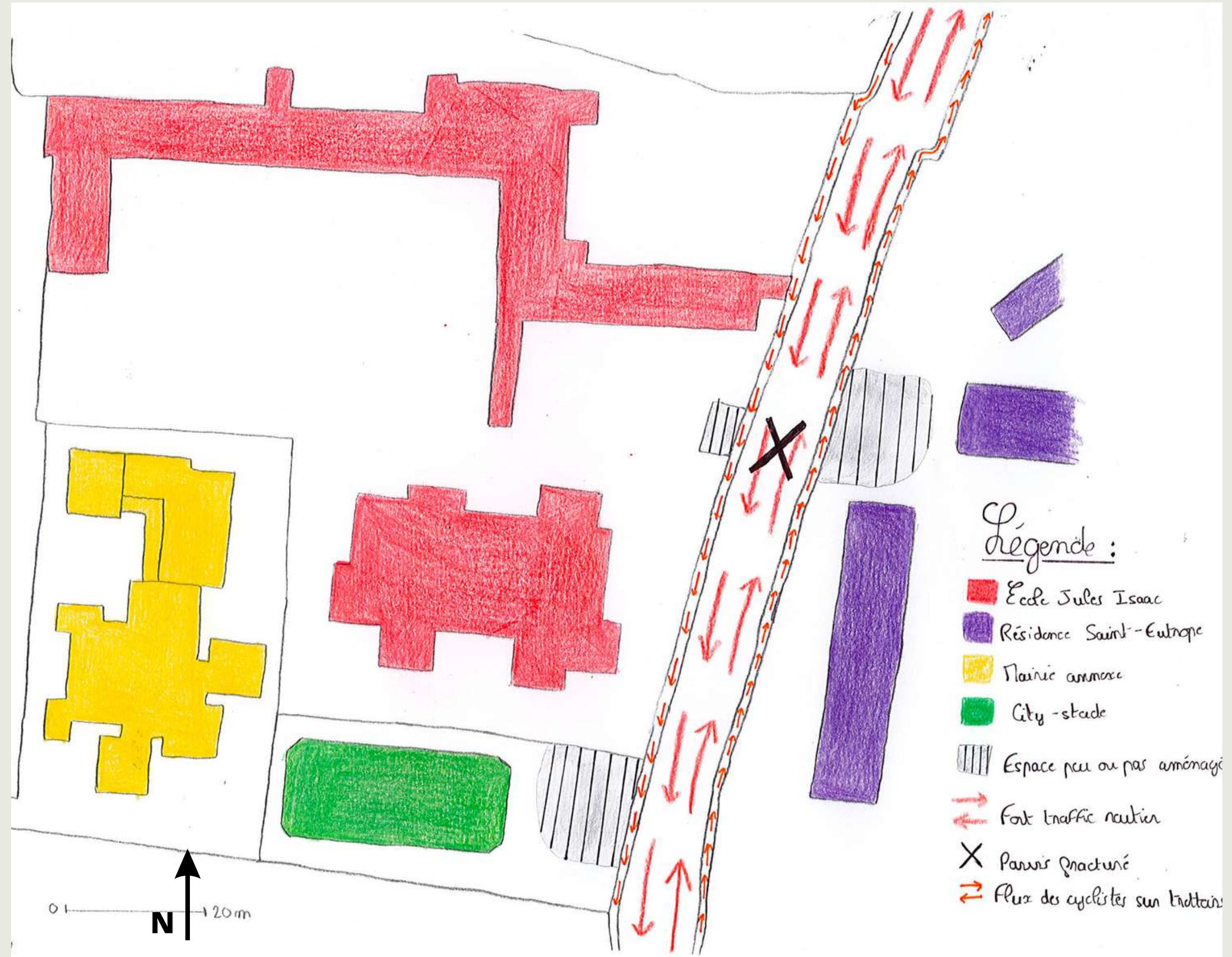


# I. c) Une avenue adaptée aux mobilités douces





# I. c) Une avenue adaptée aux mobilités douces





# I. c) Une avenue adaptée aux mobilités douces

Plan de projet du passage à sens unique de l'avenue Jules Isaac





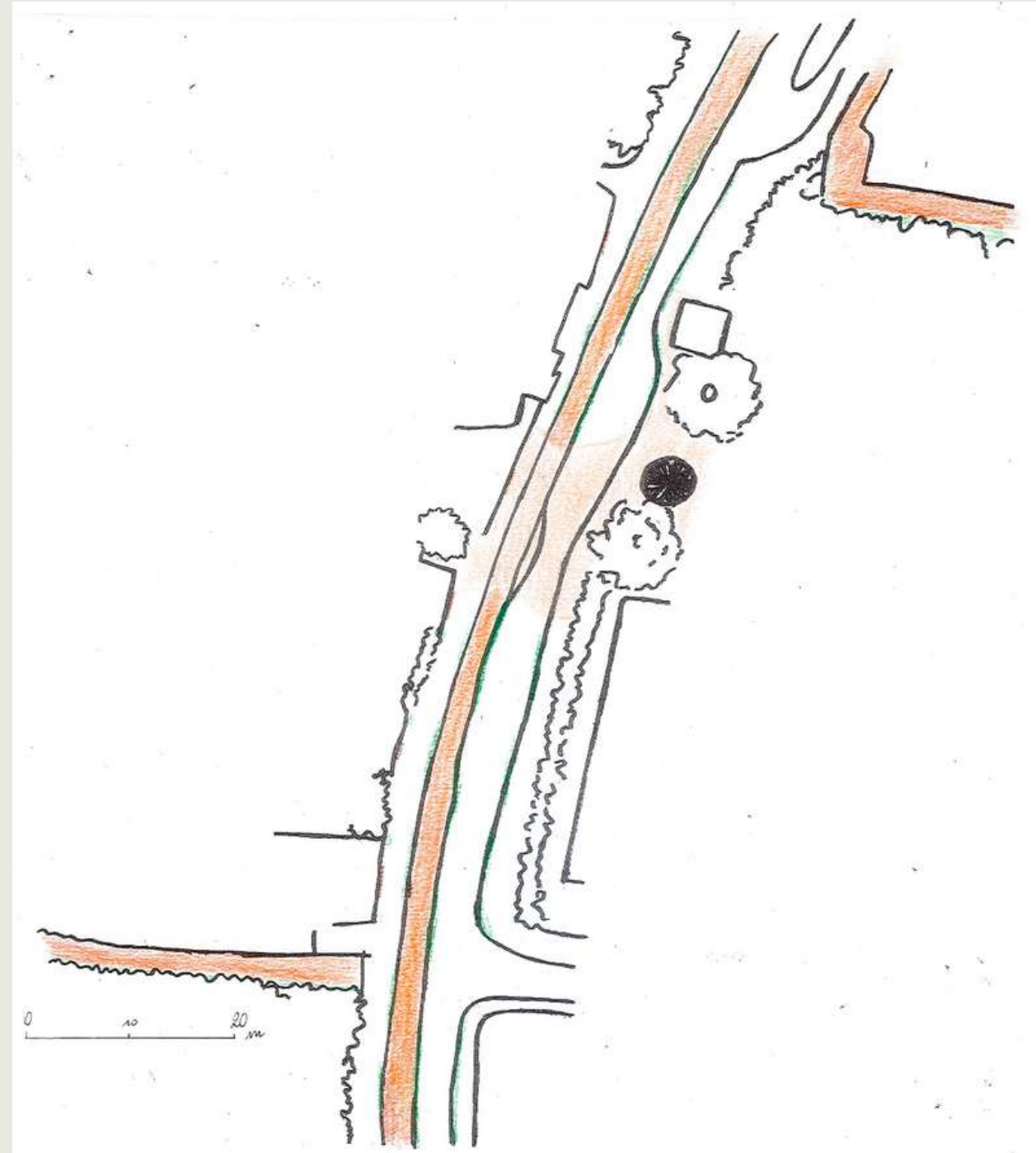
# I. c) Une avenue adaptée aux mobilités douces





# I. c) Une avenue adaptée aux mobilités douces

Coupe d'un trottoir de l'avenue




Coupe d'un trottoir de l'avenue





# I. c) Une avenue adaptée aux mobilités douces

Perspective de l'avenue Jules Isaac




Coupe d'un trottoir de l'avenue



Coupe d'un trottoir de l'avenue



Coupe de l'avenue





## **II. Un parvis unifié au cœur du quartier**

### **a) Un parvis fracturé**



# I. a) Un parvis fracturé

Plan masse des 3 zones d'aménagements



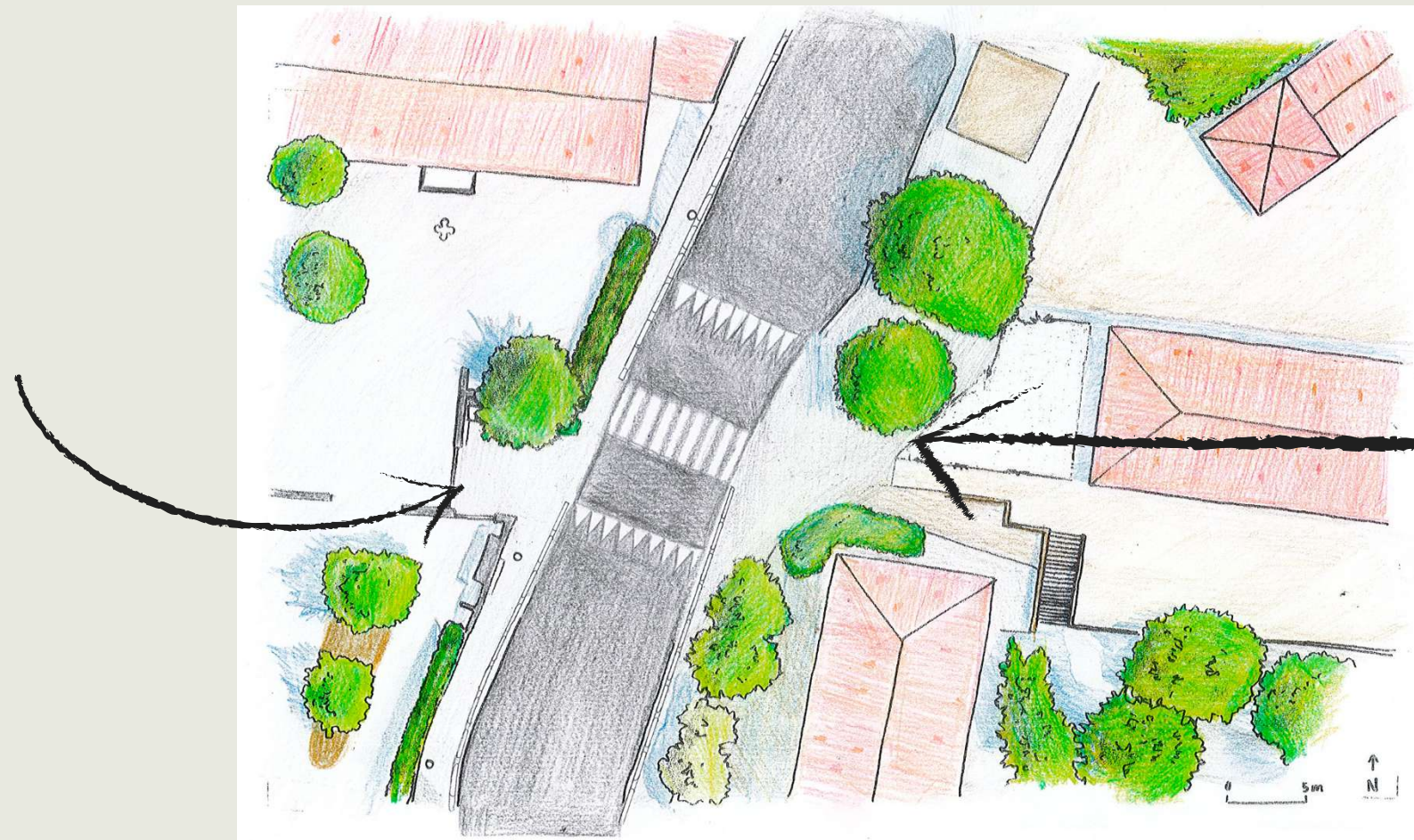



# I. a) Un parvis fracturé

Photo du parvis




Photo du parvis





# I. a) Un parvis fracturé

Perspective du parvis




0  5m



# I. a) Un parvis fracturé


Plan masse du parvis existant





# I. b) Un parvis apaisé


Plan masse du parvis aménagé





# I. b) Un parvis apaisé

Avant



Coupes du parvis


Après





# I. b) Un parvis apaisé


Perspective de l'avenue Jules Isaac





# Conclusion

Stadium



Ruisseau



Parvis

