

Requalification du parvis de l'école Campra



Institut Universitaire
de Technologie

Aix-Marseille Université

Situation de l'école Campra dans l'IRIS



Sommaire :

- I/ Le diagnostic

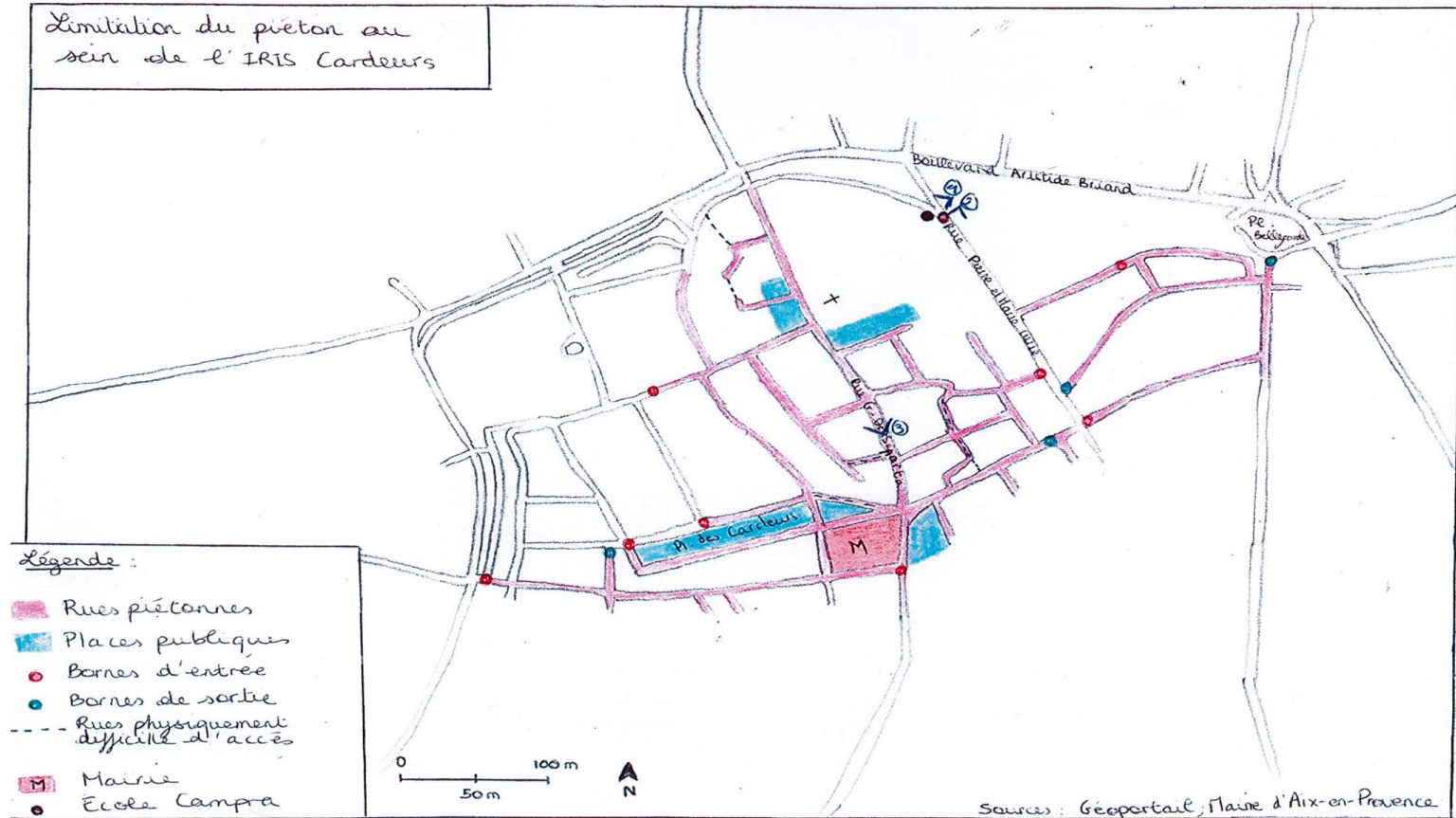
1. la fréquentation
2. la végétation
3. circulation et sécurité
4. état de la voirie et des installations

- II/ Les intentions et le projet

1. phase 1
2. phase 2
3. la représentation du projet



I/ 1 : Une fréquentation majoritairement piétonne



I/ 2 : Une végétation très homogène

Carte de végétation dans le secteur Cardeurs





I/ 4 : La vétusté de la voirie et des installations



Synthèse de diagnostic :



II/ 1 : Phase 1



II/ 2 : Phase 2



RÉAMÉNAGEMENT

CARDEURS

FAITES DE LA PLACE

AUX PIÉTONS !

- Piétonisation totale de la rue des Menudières
- Implantation de végétation
- Aménagements urbains pour les piétons
- signalisation de l'aire piétonne

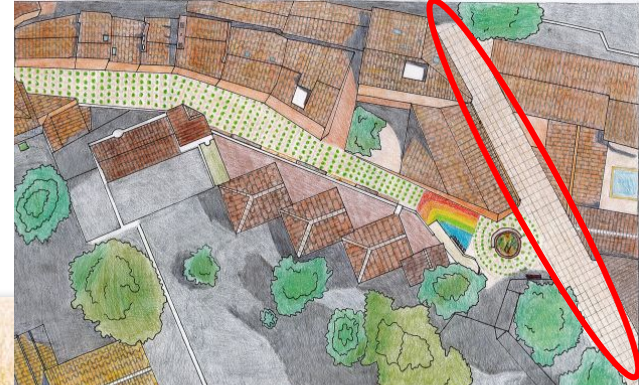


II/ 3 : La représentation du projet

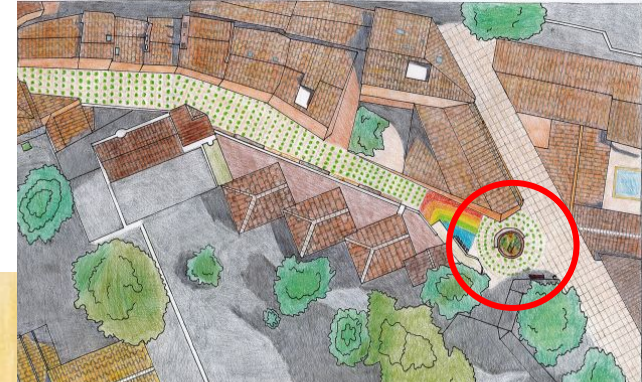
“plan masse avec



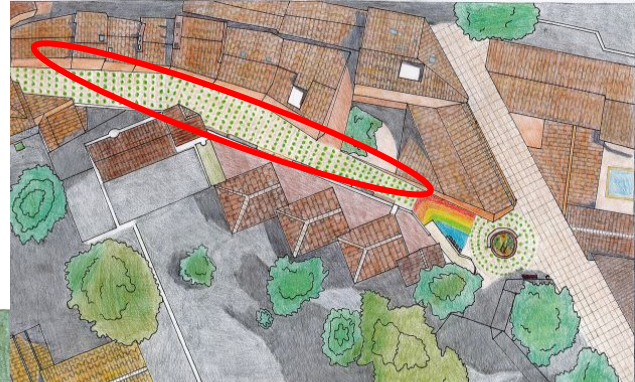
II/ 3 : La représentation du projet



II/ 3 : La représentation du projet



II/ 3 : La représentation du projet



Conclusion